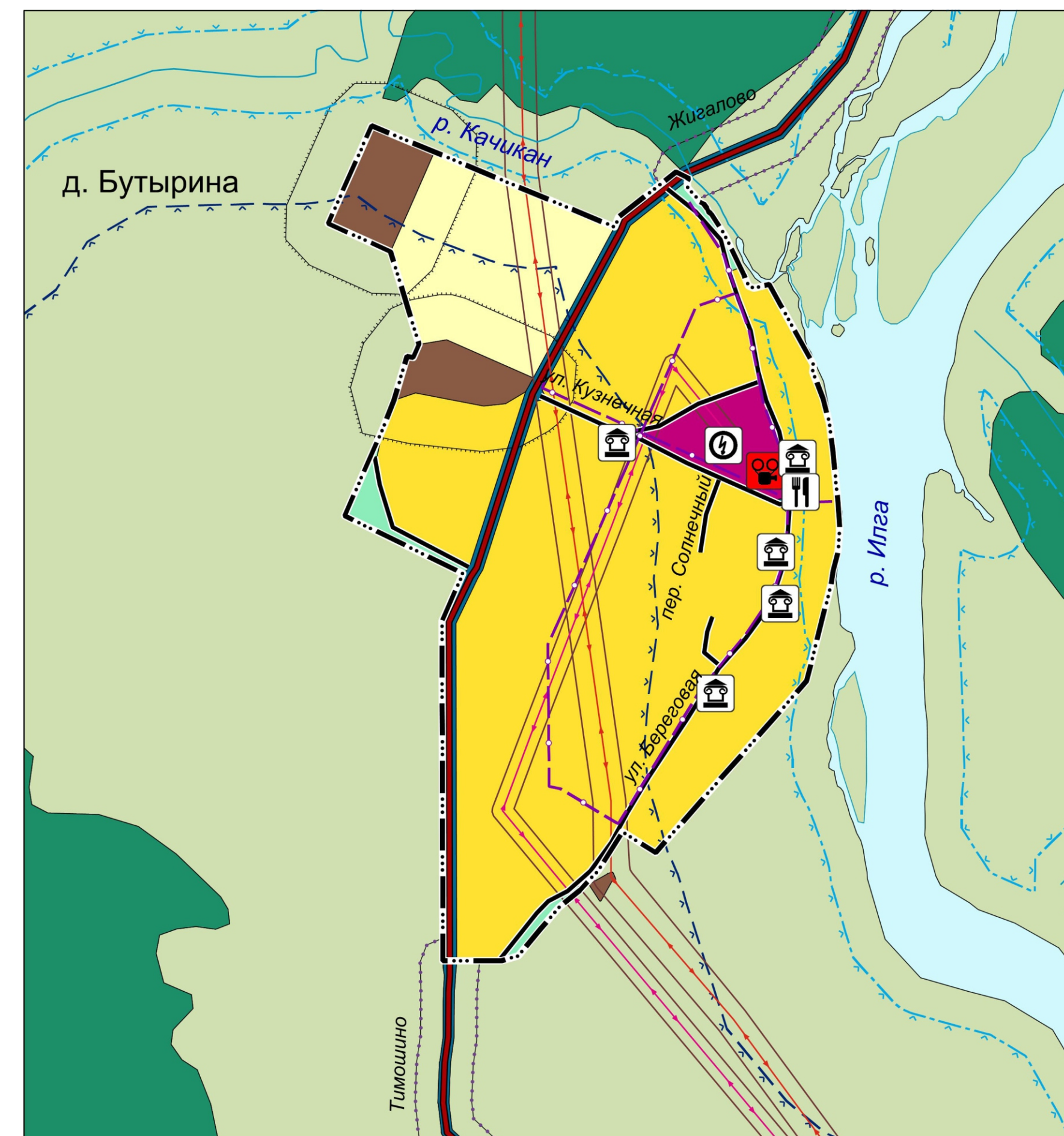
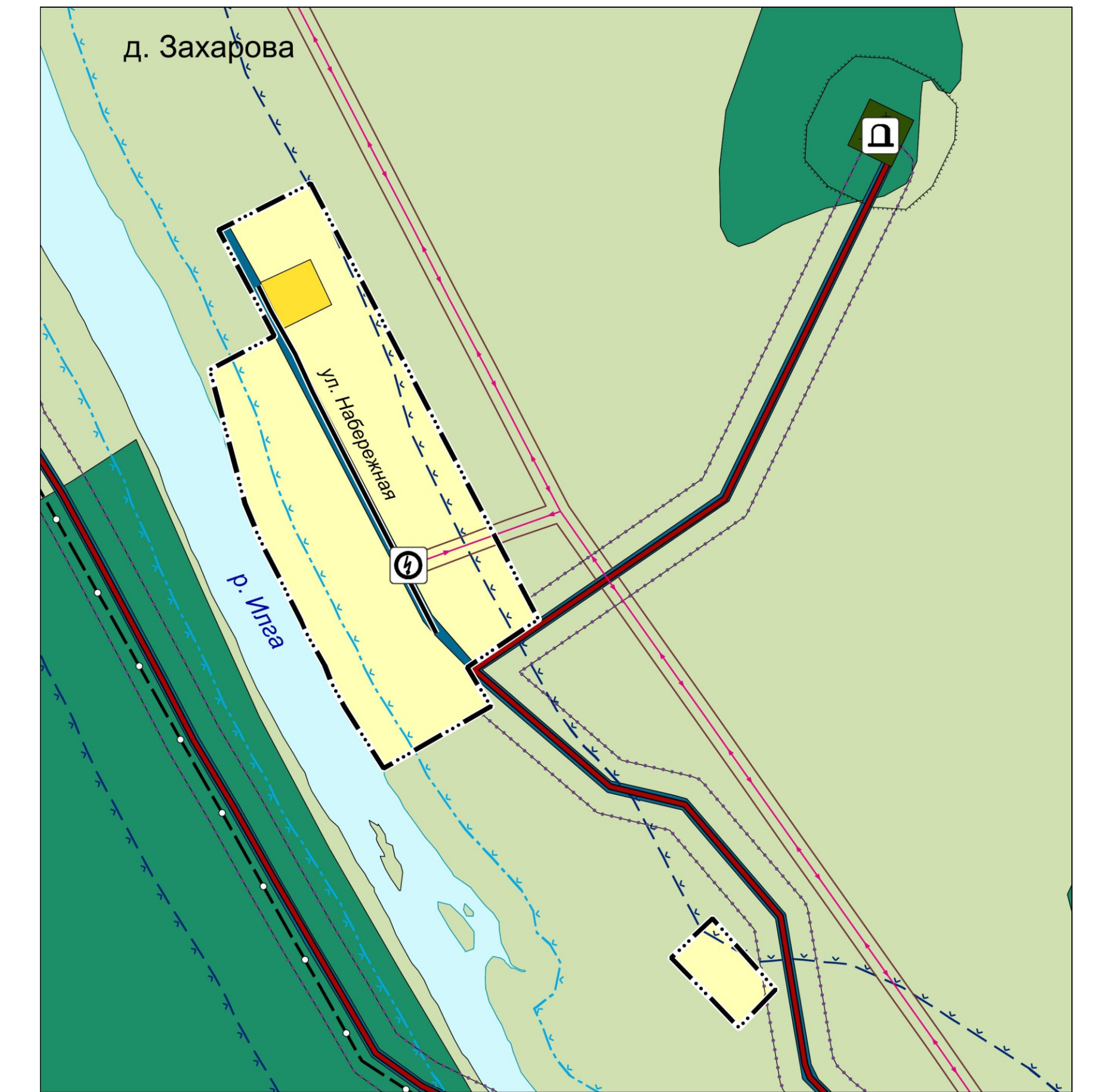
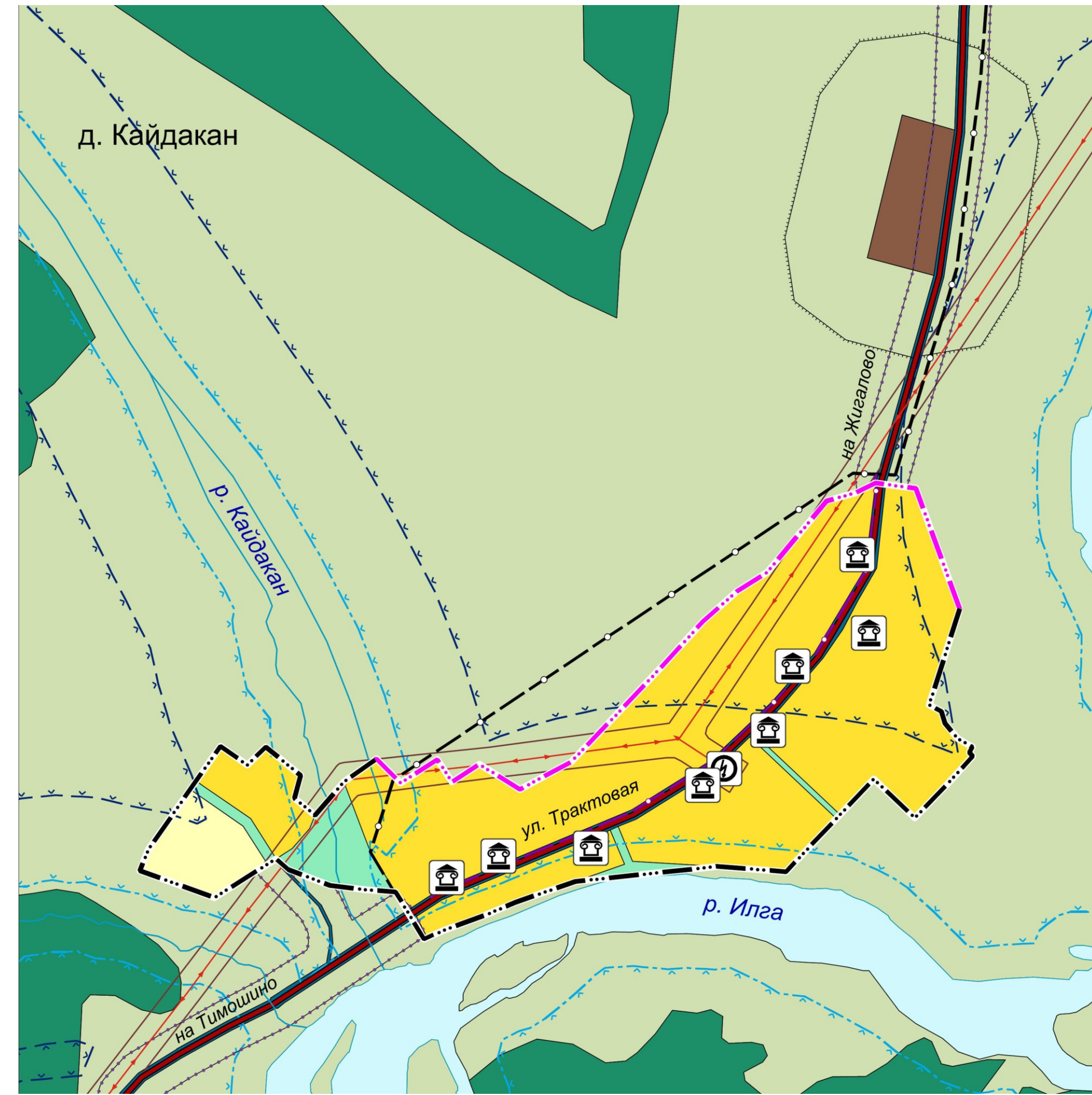
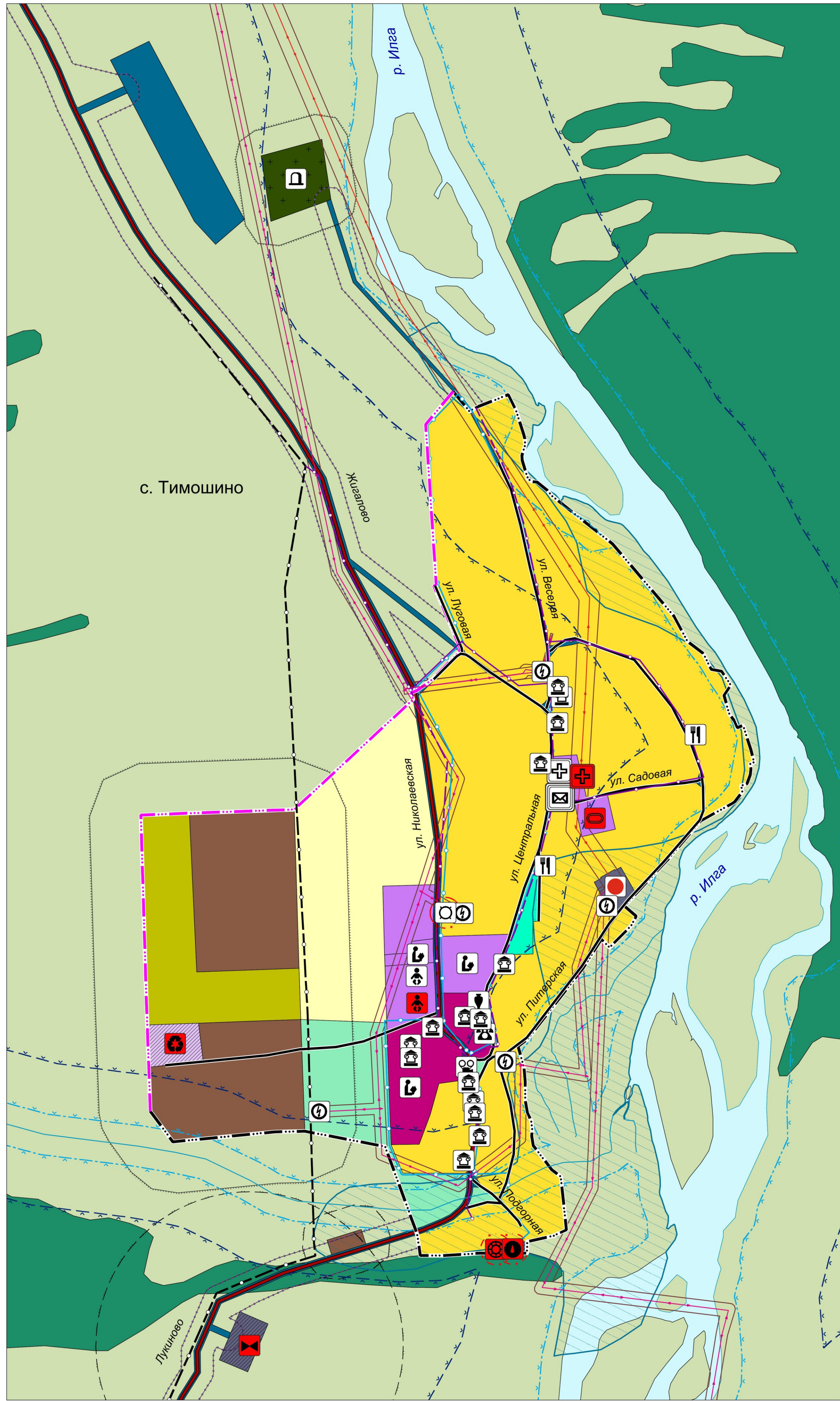




ВНЕСЕНИЕ ИЗМЕНЕНИЙ В ГЕНЕРАЛЬНЫЙ ПЛАН ТИМОШИНСКОГО МУНИЦИПАЛЬНОГО ОБРАЗОВАНИЯ ЖИГАЛОВСКОГО РАЙОНА ИРКУТСКОЙ ОБЛАСТИ

КАРТА ПЛАНИРУЕМОГО РАЗМЕЩЕНИЯ ОБЪЕКТОВ МЕСТНОГО ЗНАЧЕНИЯ ПОСЕЛЕНИЯ (ФРАГМЕНТ), МАСШТАБ 1:5000



УСЛОВНЫЕ ОБОЗНАЧЕНИЯ

- граница муниципального района
- граница сельского поселения
- граница населенного пункта
- граница населенного пункта (проектируемая)
- Функциональные зоны**
- Жилые зоны**
- зоны застройки индивидуальными жилыми домами
- общественно-деловые зоны
- многофункциональная общественно-деловая зона
- зона смешанной и общественно-деловой застройки
- зона специализированной общественной застройки
- Производственные зоны**
- производственная зона
- Зоны сельскохозяйственного использования**
- зоны сельскохозяйственного использования
- зоны сельскохозяйственных угодий
- производственные зоны сельскохозяйственных предприятий
- Зоны рекреационного назначения**
- зоны лесов
- зоны озелененных территорий общего пользования
- зоны территорий природного ландшафта
- Зоны специального назначения**
- зоны кладбищ
- зоны озелененных территорий специального назначения
- зоны складирования и захоронения отходов
- Зоны инженерной и транспортной инфраструктуры**
- зоны инженерной инфраструктуры
- зоны транспортной инфраструктуры
- Зоны акваторий

Объекты капитального строительства федерального, регионального и местного значения района

- | | | |
|--|----------|---|
| планир. | существ. | Объекты транспортной инфраструктуры |
| | | автомобильные дороги регионального или межмуниципального значения |
| | | автомобильные дороги местного значения (муниципального района) |
| | | мостовое сооружение |
| | | магистральный газопровод |
| | | распределительный газопровод среднего давления |
| Объекты инженерной инфраструктуры | | |
| | | линии электропередачи 10 кВ |
| | | линии электропередачи 35 кВ |
| | | электрическая подстанция 35/10 кВ |
| | | трансформаторная подстанция |
| Объекты связи | | |
| | | объекты почтовой связи |
| | | автоматическая телефонная станция |
| Объекты социальной инфраструктуры | | |
| | | лечебно-профилактическая медицинская организация, оказывающая медицинскую помощь в амбулаторных условиях и (или) в условиях дневного стационара (ФАП) |
| | | организации (отделения) социального обслуживания на дому |
| | | дошкольная образовательная организация |
| | | общеобразовательная организация |

Объекты капитального строительства местного значения поселения

- | | | |
|--|----------|---|
| планир. | существ. | Объекты транспортной инфраструктуры |
| | | главная улица |
| | | улицы в жилой застройке |
| | | хозяйственный проезд, скотопрогон |
| Объекты инженерной инфраструктуры | | |
| | | водопровод |
| | | водонапорная башня |
| | | водозабор |
| | | водопроводные очистные сооружения |
| | | очистные сооружения |
| | | иные объекты размещения отходов (площадки для временного накопления ТКО, контейнерные площадки) |
| | | Объекты социального, культурного и бытового обслуживания |
| | | административное здание |
| | | объект культурно-досугового (клубного) типа |
| | | объект культурно-просветительского назначения |
| | | объект религиозной организации |
| Объекты физической культуры и массового спорта | | |
| | | спортивное сооружение (плоскостные сооружения, детские площадки) |
| Объекты общественного питания, торговли и бытового обслуживания | | |
| | | объекты торговли, общественного питания |
| | | Объекты специального назначения |
| | | кладбища |

Зоны с особыми условиями использования территорий

- прибрежные защитные полосы
- водоохранные зоны
- санитарно-защитные зоны предприятий, сооружений и иных объектов
- придорожные полосы
- охранные зоны объектов электросетевого хозяйства (линий связи)
- первый пояс зоны санитарной охраны источников водоснабжения

Территории ограничения хозяйственной деятельности

- граница территории объекта культурного наследия
- памятник
- объект культурного наследия (памятник археологии)
- территории, подверженные опасным гидрологическим процессам

Мероприятия по организации санитарной очистки

- места несанкционированного размещения отходов производства и потребления

					ГП 2019/УЧ-МК2			
					ВНЕСЕНИЕ ИЗМЕНЕНИЙ В ГЕНЕРАЛЬНЫЙ ПЛАН ТИМОШИНСКОГО МУНИЦИПАЛЬНОГО ОБРАЗОВАНИЯ ЖИГАЛОВСКОГО РАЙОНА ИРКУТСКОЙ ОБЛАСТИ			
Илл.	Колуч.	Лист	№ лст.	Полном.	Дата			
						МАТЕРИАЛЫ ПРОЕКТА, ПОДЛЕЖАЩИЕ УТВЕРЖДЕНИЮ		
						Страна	Лист	Листов
						И	2	2
						КАРТА ПЛАНИРУЕМОГО РАЗМЕЩЕНИЯ ОБЪЕКТОВ МЕСТНОГО ЗНАЧЕНИЯ ПОСЕЛЕНИЯ (ФРАГМЕНТ), МАСШТАБ 1:5000		
						ООО «Планета»		